SITUACIJOS SCHEMA (IŠTRAUKA IŠ https://www.geoportal.lt/map/)

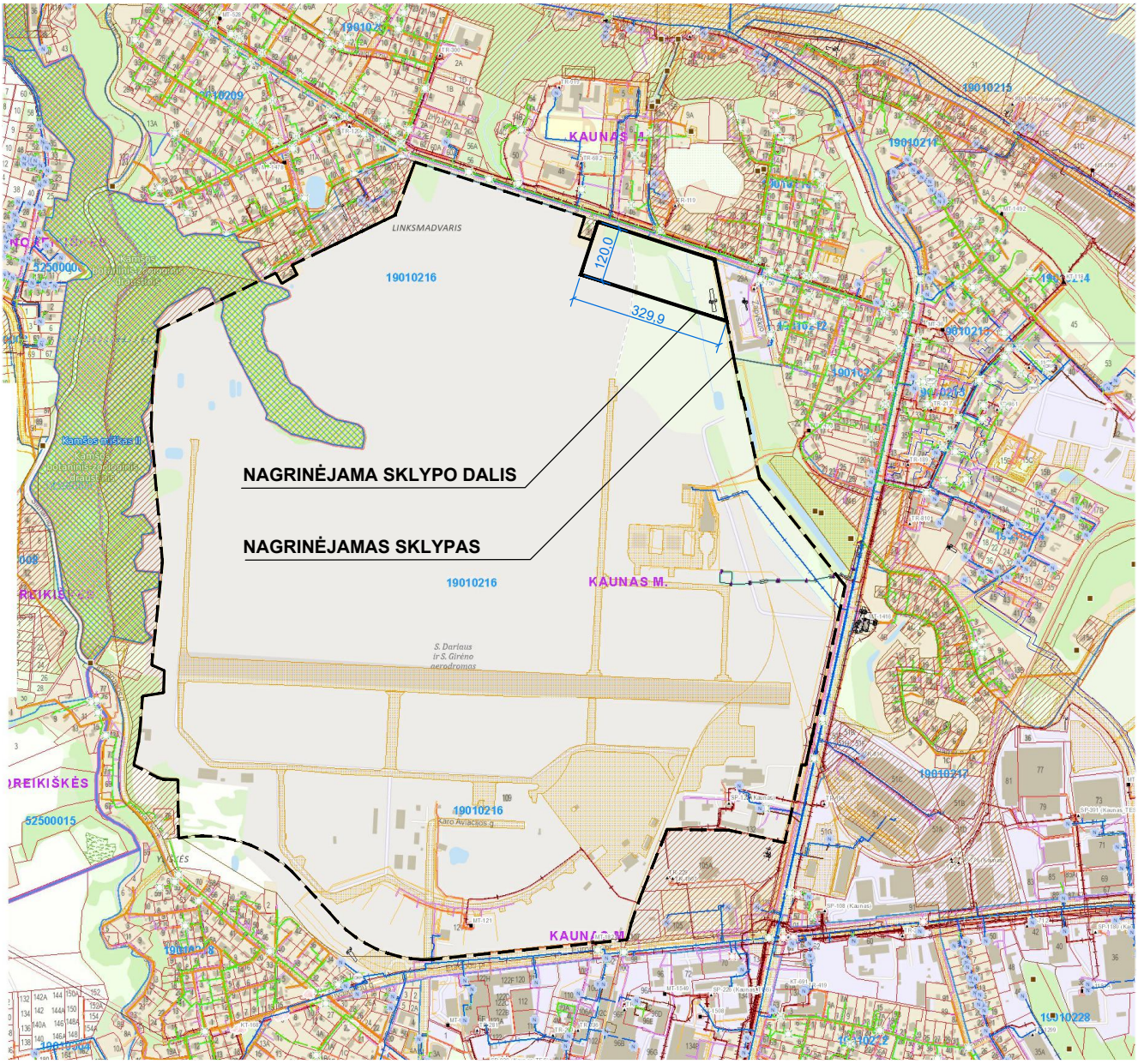

0	2026 05	Techninis darbo projektas	
Laida	Data	Laidos statusas, keitimo priežastis (jei taikoma)	

Projektuotojas

conceptus

UAB "Conceptus group"
Giedraičių g. 39, R53, LT-09302 Vilnius
Tel. +370 6 066 2068

Projekto pavadinimas

KITŲ INŽINERINIŲ STATINIŲ GRUPĖS, UNIVERSALAUS SPORTO KOMPLEKSO (KITŲ TRANSPORTO STATINIŲ, SPORTO IR KITOS PASKIRTIES STATINIŲ) IR INŽINERINIŲ TINKLŲ GRUPĖS (VANDENTIEKIO TINKLŲ, NUOTEKŲ ŠALINIMO TINKLŲ, ELEKTROS TINKLŲ IR RYŠIŲ (TELEKOMUNIKACIJŲ) TINKLŲ PASKIRTIES) VEIVERIŲ G. 132, KAUNO M., STATYBOS PROJEKTAS

Atestato Nr.	Pareigos	Vardas Pavardė	Parašas
40836	PV	Viktoras Valaitis	
A1606	PDV	Arvydas Gudelis	
	ARCH.	Beata Juchnevič	

Statinio pavadinimas

SPORTO PASKIRTIES INŽINERINIAI STATINIAI, KITOS PASKIRTIES INŽINERINIAI STATINIAI, INŽINERINIAI TINKLAI

Brėžinio pavadinimas

SITUACIJOS SCHEMA

LAIDA: 0

Statytojas	Žymuo	M	LAPAS	LAPŲ
LT — Kauno miesto savivaldybė	24.289-TDP-SP/SA.BR-01	-	1	1

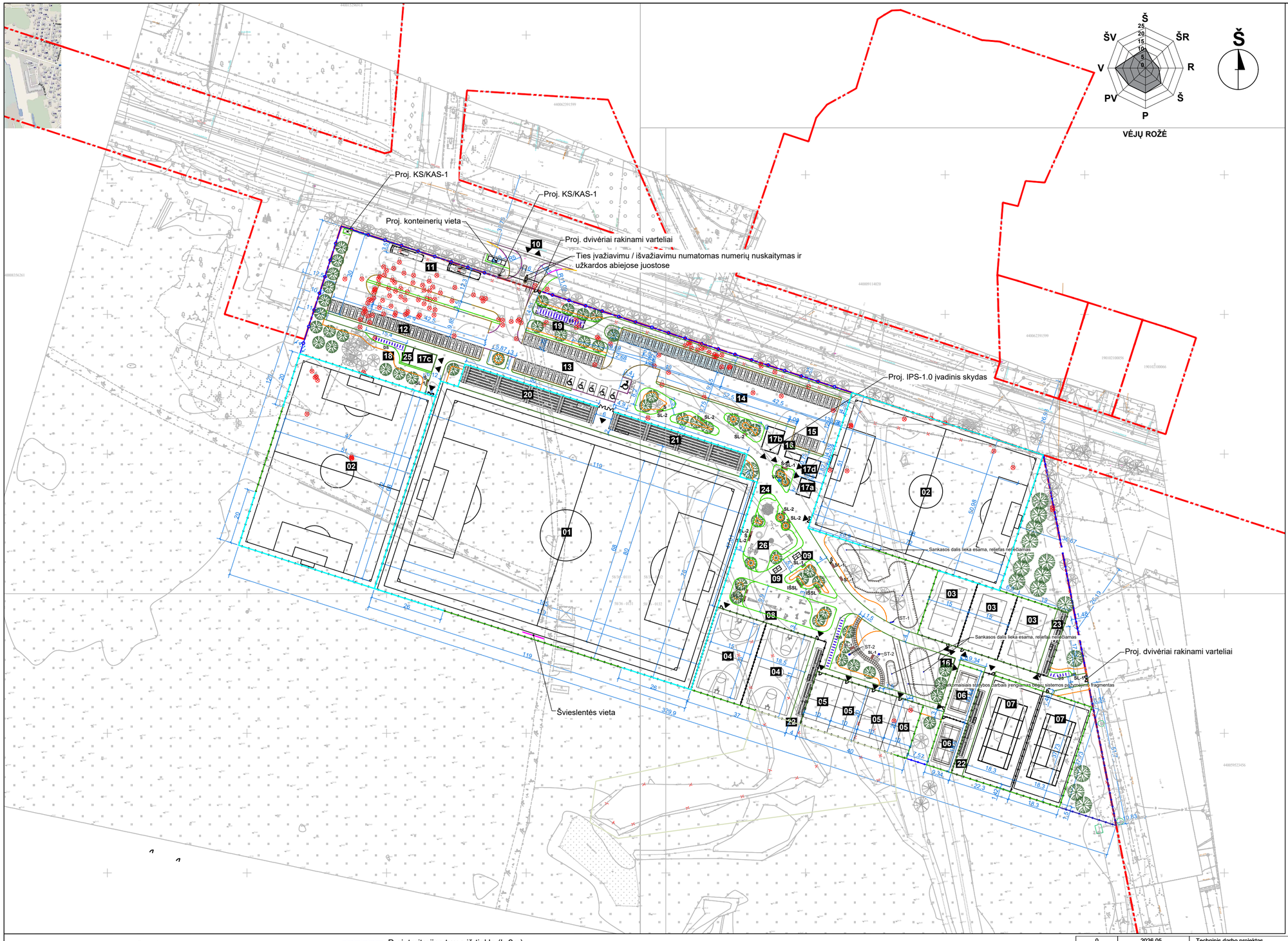
Proj. KS/KAS-1
Proj. KS/KAS-1
Proj. konteinerių vieta
Proj. dvivėriai rakinami varteliai
Ties įvažiavimu / išvažiavimu numatomas numerių nuskaitymas ir užkardos abiejose juostose
Proj. IPS-1.0 įvadinis skydas
Šviesleintės vieta
Proj. dvivėriai rakinami varteliai
Sankasos dalis lieka esama, reljefas nekeičiamas
Sankasos dalis lieka esama, reljefas nekeičiamas
Inžinerinių sistemų pastatymo projektiniai sprendiniai bus parengiami atskiru projektu

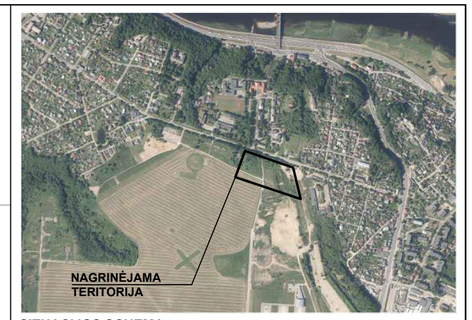

SITUACIJOS SCHEMA

EKSPLIKACIJA:

01 - Proj. lauko futbolo aikštė varžyboms (72,0x111,0 m)
02 - Proj. lauko futbolo aikštė treniruotėms (47,0x68,0 m)
03 - Proj. paplūdimio tinklinio aikštelė (9,0x18,0 m)
04 - Proj. krepšinio aikštelė (15,0x28,0 m)
05 - Proj. padelio aikštelė (10,0x20,0 m)
06 - Proj. lauko pickleball ir badmintono aikštelė (5,18x13,40 m)
07 - Proj. lauko teniso aikštelė (10,97x23,77 m)
08 - Proj. lauko treniruoklių aikštelė
09 - Proj. lauko stalo tenisas
10 - Esamas įvažiavimas į sklypą
11 - Proj. autobusų stovėjimo vietos (2 vietos)
12 - Proj. automobilių stovėjimo aikštelė (23 vietos)
13 - Proj. automobilių stovėjimo aikštelė (26 vietos)
14 - Proj. automobilių stovėjimo aikštelė (37 vietų)
15 - Proj. transporto apsisukimo aikštelė
16 - Proj. automatinis lauko tualetas
17(a,b,c,d) - Proj. persirengimo patalpos (kilnojamas konteinerinio tipo statinys)
18 - Proj. dviračių stovėjimo vietos
19 - Proj. dviračių stoginė (16 vietų)
20 - Proj. 470 vietų tribūna (kilnojamo tipo)
21 - Proj. 480 vietų tribūna (kilnojamo tipo)
22 - Proj. 86 vietų tribūna (kilnojamo tipo)
23 - Proj. 78 vietų tribūna (kilnojamo tipo)
24 - Proj. takai, aikštelės, nesudėtingas II gr. statinys
25 - Proj. vandens apsk. patalpa (kilnojamas konteinerinio tipo statinys)
26 - Proj. vaikų žaidimų aikštelė

SUTARTINIAI ŽYMĖJIMAI:

- Esama kadastrinė sklypo riba
- Specialiajame plane numatyta skirtingų režimų riba
- Proj. tvora
- Proj. patekimas į aikštelę / įėjimas į pastatą
- Demontuojama
- Kertamas medis
- Išsaugomas esamas medis
- Proj. naujas medis

0	2026 05	Techninis darbo projektas
Laida	Data	Laidos statusas, keitimo priežastis (jei taikoma)

Projektuotojas

conceptus — **UAB "Conceptus group"** Giedraičių g. 39, R53, LT-09302 Vilnius Tel. +370 6 066 2068

Projekto pavadinimas: KITŲ INŽINERINIŲ STATINIŲ GRUPĖS, UNIVERSALAUS SPORTO KOMPLEKSO (KITŲ TRANSPORTO STATINIŲ, SPORTO IR KITOS PASKIRTIES STATINIŲ) IR INŽINERINIŲ TINKLŲ GRUPĖS (VANDENTIEKIO TINKLŲ, NUOTEKŲ ŠALINIMO TINKLŲ, ELEKTROS TINKLŲ IR RYŠIŲ (TELEKOMUNIKACIJŲ) TINKLŲ PASKIRTIES) VEIVERIŲ G. 132, KAUNO M., STATYBOS PROJEKTAS

Atestato Nr.	Pareigos	Vardas Pavardė	Parašas
40836	PV	Viktoras Valaitis	
A1606	PDV	Arvydas Gudelis	
	ARCH.	Beata Juchnevič	

Statinio pavadinimas: SPORTO PASKIRTIES INŽINERINIAI STATINIAI, KITOS PASKIRTIES INŽINERINIAI STATINIAI, INŽINERINIAI TINKLAI

Brėžinio pavadinimas: SKLYPO NUŽYMĖJIMO PLANAS — LAIDA 0

Statytojas: LT — Kauno miesto savivaldybė

Žymuo: 24.289-TDP-SP/SA.BR-03

M	LAPAS	LAPŲ
1:1000	1	1

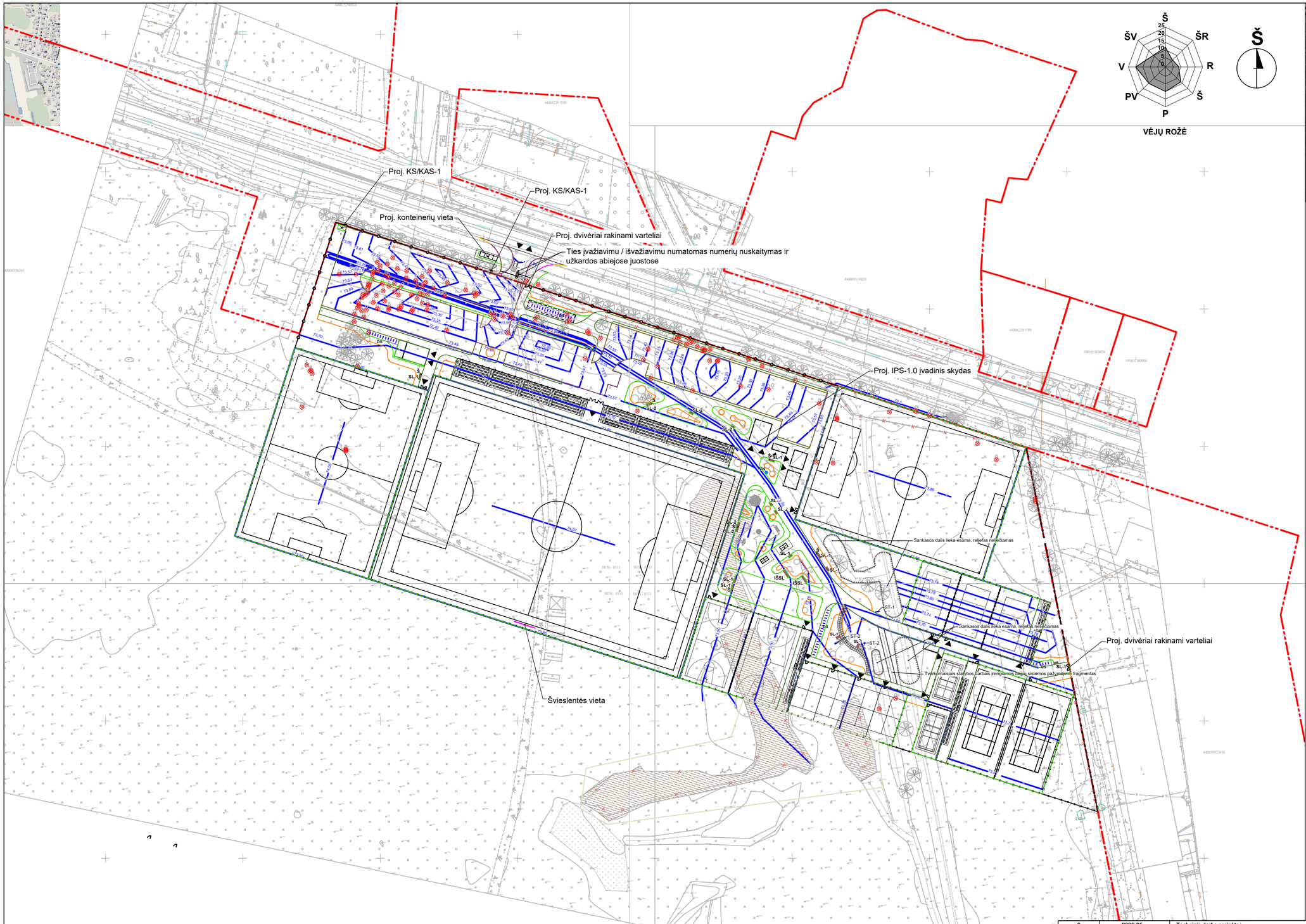

VĖJŲ ROŽĖ



SITUACIJOS SCHEMA

EKSPLIKACIJA:

01 - Proj. lauko futbolo aikštė varžyboms (72,0x111,0 m)
02 - Proj. lauko futbolo aikštė treniruotėms (47,0x68,0 m)
03 - Proj. paplūdimio tinklinio aikštelė (9,0x18,0 m)
04 - Proj. krepšinio aikštelė (15,0x28,0 m)
05 - Proj. padelio aikštelė (10,0x20,0 m)
06 - Proj. lauko pickleball ir badmintono aikštelė (5,18x13,40 m)
07 - Proj. lauko teniso aikštelė (10,97x23,77 m)
08 - Proj. lauko treniruoklių aikštelė
09 - Proj. lauko stalo tenisas
10 - Esamas įvažiavimas į sklypą
11 - Proj. autobusų stovėjimo vietos (2 vietos)
12 - Proj. automobilių stovėjimo aikštelė (23 vietos)
13 - Proj. automobilių stovėjimo aikštelė (26 vietos)
14 - Proj. automobilių stovėjimo aikštelė (37 vietų)
15 - Proj. transporto apsisukimo aikštelė
16 - Proj. automatinis lauko tualetas
17(a,b,c,d) - Proj. persirengimo patalpos (kilnojamas konteinerinio tipo statinys)
18 - Proj. dviračių stovėjimo vietos
19 - Proj. dviračių stoginė (16 vietų)
20 - Proj. 470 vietų tribūna (kilnojamo tipo)
21 - Proj. 480 vietų tribūna (kilnojamo tipo)
22 - Proj. 86 vietų tribūna (kilnojamo tipo)
23 - Proj. 78 vietų tribūna (kilnojamo tipo)
24 - Proj. takai, aikštelės, nesudėtingas II gr. statinys
25 - Proj. vandens apsk. patalpa (kilnojamas konteinerinio tipo statinys)
26 - Proj. vaikų žaidimų aikštelė

SUTARTINIAI ŽYMĖJIMAI:

- Esama kadastrinė sklypo riba
- Proj. teritorijos tvora, aikštynų aptvėrimai
- Proj. patekimas į aikštelę / įėjimas į pastatą
- Kertamas medis
- Išsaugomas esamas medis
- Proj. naujas medis
- Proj. kilnojamų statinių vietos
- Išsiurbiamas vanduo, išvaloma nuo dublo, užpilamas gruntas. Už sklypo užsėjama veja.
- Proj. gatvės bortas (h-300mm)
- Proj. gatvės bortas (h-220mm)
- Proj. vejos bortas
- Proj. plastikinis bortas

Laida	Data	Laidos statusas, keitimo priežastis (jei taikoma)
0	2026 05	Techninis darbo projektas

Projektuotojas

conceptus — **UAB "Conceptus group"** Giedraičių g. 39, R53, LT-09302 Vilnius Tel. +370 6 066 2068

Atestato Nr.	Pareigos	Vardas Pavardė	Parašas
40836	PV	Viktoras Valaitis	
A1606	PDV	Arvydas Gudelis	
	ARCH.	Beata Juchnevič	

Projekto pavadinimas: KITŲ INŽINERINIŲ STATINIŲ GRUPĖS, UNIVERSALAUS SPORTO KOMPLEKSO (KITŲ TRANSPORTO STATINIŲ, SPORTO IR KITOS PASKIRTIES STATINIŲ) IR INŽINERINIŲ TINKLŲ GRUPĖS (VANDENTIEKIO TINKLŲ, NUOTEKŲ ŠALINIMO TINKLŲ, ELEKTROS TINKLŲ IR RYŠIŲ (TELEKOMUNIKACIJŲ) TINKLŲ PASKIRTIES) VEIVERIŲ G. 132, KAUNO M., STATYBOS PROJEKTAS

Statinio pavadinimas: SPORTO PASKIRTIES INŽINERINIAI STATINIAI, KITOS PASKIRTIES INŽINERINIAI STATINIAI, INŽINERINIAI TINKLAI

Brėžinio pavadinimas: SKLYPO VERTIKALINIS PLANAS — LAIDA: 0

Statytojas: LT — Kauno miesto savivaldybė

Žymuo: 24.289-TDP-SP/SA.BR-04

M	LAPAS	LAPŲ
1:1000	1	1



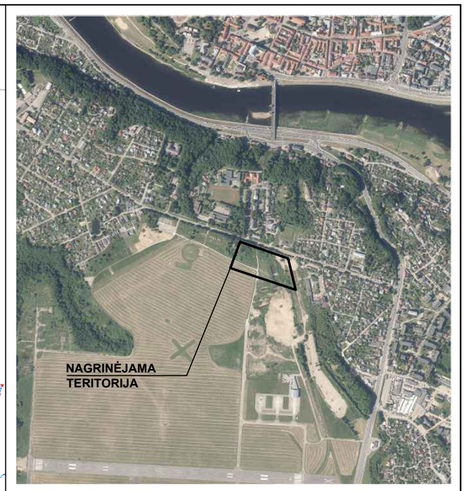

SITUACIJOS SCHEMA

EKSPLIKACIJA:

01 - Proj. lauko futbolo aikštė varžyboms (72,0x111,0 m)
02 - Proj. lauko futbolo aikštė treniruotėms (47,0x68,0 m)
03 - Proj. paplūdimio tinklinio aikštelė (9,0x18,0 m)
04 - Proj. krepšinio aikštelė (15,0x28,0 m)
05 - Proj. padelio aikštelė (10,0x20,0 m)
06 - Proj. lauko pickleball ir badmintono aikštelė (5,18x13,40 m)
07 - Proj. lauko teniso aikštelė (10,97x23,77 m)
08 - Proj. lauko treniruoklių aikštelė
09 - Proj. lauko stalo tenisas
10 - Esamas įvažiavimas į sklypą
11 - Proj. autobusų stovėjimo vietos (2 vietos)
12 - Proj. automobilių stovėjimo aikštelė (23 vietos)
13 - Proj. automobilių stovėjimo aikštelė (26 vietos)
14 - Proj. automobilių stovėjimo aikštelė (37 vietų)
15 - Proj. transporto apsisukimo aikštelė
16 - Proj. automatinis lauko tualetas
17(a,b,c,d) - Proj. persirengimo patalpos (kilnojamas konteinerinio tipo statinys)
18 - Proj. dviračių stovėjimo vietos
19 - Proj. dviračių stoginė (16 vietų)
20 - Proj. 470 vietų tribūna (kilnojamo tipo)
21 - Proj. 480 vietų tribūna (kilnojamo tipo)
22 - Proj. 86 vietų tribūna (kilnojamo tipo)
23 - Proj. 78 vietų tribūna (kilnojamo tipo)
24 - Proj. takai, aikštelės, nesudėtingas II gr. statinys
25 - Proj. vandens apsk. patalpa (kilnojamas konteinerinio tipo statinys)
26 - Proj. vaikų žaidimų aikštelė

SUTARTINIAI ŽYMĖJIMAI:

- Esama kadastrinė sklypo riba
- Specialiajame plane numatyta skirtingų režimų riba
- Proj. tvora
- Proj. patekimas į aikštelę / įėjimas į pastatą
- Demontuojama
- Kertamas medis
- Išsaugomas esamas medis
- Proj. naujas medis
- Proj. dekoratyvinių želdinių masė su pušies mulčio danga

- Proj. kilnojamų statinių vietos
- Proj. bet. trinkelių danga
- Proj. asfalto danga
- Proj. smėlio danga
- Proj. spec. molio grunto danga
- Proj. guminė danga
- Proj. dirbtinės vejos danga (padelio aikštelėje vejos spalva - mėlyna, futbolo aikštelėse spalva - žalia)
- Proj. vejos danga
- Proj. skaldos danga
- Proj. elektromobilių įkrovimo vietos

- Proj. teritorijos tvora iš tinklo (h-2m)
- Proj. aikštynų aptvėrimai (4-6m aukščio) iš tinklo
- Proj. gaudyklės (h-7m) iš tinklo
- Proj. gatvės bortas (h-300mm)
- Proj. gatvės bortas (h-220mm)
- Proj. vejos bortas
- Proj. plastikinis bortas
- SL — Proj. suoliukas. SL-1 metalinis, SL-2 su mediena
- IŠSL — Proj. išmanusis suoliukas (2vnt.)
- Š — Proj. šiukšliadėžė
- DS — Proj. dvipusiai dviračių stovai
- VK — Proj. vandens kolonėlė

- Proj. vedantysis paviršius iš bet. trinkelių su juostelėmis 200x100x80 mm, spalva - juoda.
- Proj. įspėjamasis paviršius iš bet. trinkelių su kauburėliais 200x100x80 mm, spalva - juoda.

Laida	Data	Laidos statusas, keitimo priežastis (jei taikoma)
0	2026 05	Techninis darbo projektas

Projektuotojas

conceptus — UAB "Conceptus group", Giedraičių g. 39, R53, LT-09302 Vilnius, Tel. +370 6 066 2068

Atestato Nr.	Pareigos	Vardas Pavardė	Parašas
40836	PV	Viktoras Valaitis	
A1606	PDV	Arvydas Gudelis	
	ARCH.	Beata Juchnevič	

Projekto pavadinimas: KITŲ INŽINERINIŲ STATINIŲ GRUPĖS, UNIVERSALAUS SPORTO KOMPLEKSO (KITŲ TRANSPORTO STATINIŲ, SPORTO IR KITOS PASKIRTIES STATINIŲ) IR INŽINERINIŲ TINKLŲ GRUPĖS (VANDENTIEKIO TINKLŲ, NUOTEKŲ ŠALINIMO TINKLŲ, ELEKTROS TINKLŲ IR RYŠIŲ (TELEKOMUNIKACIJŲ) TINKLŲ PASKIRTIES) VEIVERIŲ G. 132, KAUNO M., STATYBOS PROJEKTAS

Statinio pavadinimas: SPORTO PASKIRTIES INŽINERINIAI STATINIAI, KITOS PASKIRTIES INŽINERINIAI STATINIAI, INŽINERINIAI TINKLAI

Brėžinio pavadinimas: SKLYPO SUTVARKYMO (APLINKOTVARKOS) PLANAS

LAIDA: 0

Statytojas: LT — Kauno miesto savivaldybė

Žymuo: 24.289-TDP-SP/SA.BR-05

M	LAPAS	LAPŲ
1:1000	1	1

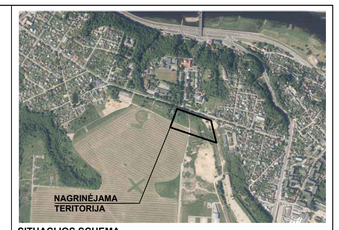

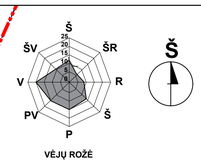

SITUACIJOS SCHEMA

EKSPLIKACIJA:

01 - Proj. lauko futbolo aikštė varžyboms (72,0x111,0 m)
02 - Proj. lauko futbolo aikštė treniruotėms (47.0x68,0 m)
03 - Proj. paplūdimio tinklinio aikštelė (9,0x18,0 m)
04 - Proj. krepšinio aikštelė (15,0x28,0 m)
05 - Proj. padelio aikštelė (10,0x20,0 m)
06 - Proj. lauko pickleball ir badmintono aikštelė (5,18x13,40 m)
07 - Proj. lauko teniso aikštelė (10,97x23,77 m)
08 - Proj. lauko treniruoklių aikštelė
09 - Proj. lauko stalo tenisas
10 - Esamas įvažiavimas į sklypą
11 - Proj. autobusų stovėjimo vietos (2 vietos)
12 - Proj. automobilių stovėjimo aikštelė (23 vietos)
13 - Proj. automobilių stovėjimo aikštelė (26 vietos)
14 - Proj. automobilių stovėjimo aikštelė (37 vietų)
15 - Proj. transporto apsisukimo aikštelė
16 - Proj. automatinis lauko tualetas
17(a,b,c,d) - Proj. persirengimo patalpos (kilnojamas konteinerinio tipo statinys)
18 - Proj. dviračių stovėjimo vietos
19 - Proj. dviračių stoginė (16 vietų)
20 - Proj. 470 vietų tribūna (kilnojamo tipo)
21 - Proj. 480 vietų tribūna (kilnojamo tipo)
22 - Proj. 86 vietų tribūna (kilnojamo tipo)
23 - Proj. 78 vietų tribūna (kilnojamo tipo)
24 - Proj. takai, aikštelės, nesudėtingas II gr. statinys
25 - Proj. vandens apsk. patalpa (kilnojamas konteinerinio tipo statinys)
26 - Proj. vaikų žaidimų aikštelė

SUTARTINIAI ŽYMĖJIMAI:

- Esama kadastrinė sklypo riba
- Proj. tvora
- Proj. patekimas į aikštelę / įėjimas į pastatą
- Demontuojama
- Kertamas medis
- Išsaugomas esamas medis
- Proj. naujas medis

LER TINKLŲ SUTARTINIAI ŽYMĖJIMAI

- Proj. ryšių kanalizacija HDPE d50mm.
- Proj. ryšių šulinys RKŠ-1 tipo
- Proj. sudedamas vamzdis d110mm./d160mm.
- Proj. uždaras perėjimas.

LE TINKLŲ SUTARTINIAI ŽYMĖJIMAI

- Proj. jėgos tinklo kabelis
- Proj. apšvietimo tinklo kabelis
- Proj. apšvietimo atrama H-25m./18m./10m./6m. su LED šviestuvais
- Proj. dekoratyvinis šviestuvas 2W, H-1,18m.
- Proj. dekoratyvinis šviestuvas 2W, H-0,72m.
- Proj. pakabinamas šviestuvas 80W (montuojamas ant tvoros)
- Proj. takų šviestuvas 8,5W, H-1,15m.
- Proj. KS/KAS spinta (AB "ESO")
- Proj. dyz. generatorius
- Proj. LE tinklų apsaugos zona

LVN TINKLŲ SUTARTINIAI ŽYMĖJIMAI

-V1-	Projektuojamas vandentiekio tinklas
-F1-	Projektuojamas ūkio-buities nuotekų tinklas
-L1-	Projektuojamas lietaus tinklas
-LD1-	Projektuojamas drenažo tinklas
L1-1, F1-1	Projektuojami kontroliniai nuotekų šuliniai
1,2,3..	Projektuojami drenažo taškai
p1,p2,p3...	Projektuojami vandentiekio linijos posūkiai
LŠ-1 .. LŠ-5	Projektuojami lietaus nuotekų surinkimo šuliniai
iš1	Projektuojamas nuotekų išleidimas
į1	Projektuojamas vandentiekio įvadas
V1-1	Projektuojamas vandentiekio šulinys
- - - - -	Projektuojami tinklai dėkluose
	Proj. vandentiekio tinklų apsaugos zona
	Proj. buitinių nuotekų tinklų apsaugos zona
	Proj. lietaus nuotekų tinklų apsaugos zona

Laida	Data	Laidos statusas, keitimo priežastis (jei taikoma)
0	2026 05	Techninis darbo projektas

Projektuotojas

conceptus

UAB "Conceptus group"
Gedraičių g. 36, R53, LT-08302 Vilnius
Tel. +370 6 066 2068

Projekto pavadinimas
KITŲ INŽINERINIŲ STATINIŲ GRUPĖS, UNIVERSALAUS SPORTO KOMPLEKSO (KITŲ TRANSPORTO STATINIŲ, SPORTO IR KITOS PASKIRTIES STATINIŲ) IR INŽINERINIŲ TINKLŲ GRUPĖS (VANDENTIEKIO TINKLŲ, NUOTEKŲ ŠALINIMO TINKLŲ, ELEKTROS TINKLŲ IR RYŠIŲ (TELEKOMUNIKACIJŲ) TINKLŲ PASKIRTIES) VEIVERIŲ G. 132, KAUNO M., STATYBOS PROJEKTAS

Atestato Nr.	Pareigos	Vardas Pavardė	Parašas
40836	PV	Viktoras Valaitis	
A1606	PDV	Arvydas Gudelis	
	ARCH.	Beata Juchnevič	

Statinio pavadinimas
SPORTO PASKIRTIES INŽINERINIAI STATINIAI, KITOS PASKIRTIES INŽINERINIAI STATINIAI, INŽINERINIAI TINKLAI

Brėžinio pavadinimas
SUVESTINIS INŽINERINIŲ TINKLŲ PLANAS

LAIDA 0

Statytojas
LT
Kauno miesto savivaldybė

Žymuo
24.289-TDP-SP/SA.BR-06

M	LAPAS	LAPŲ
1:1000	1	1

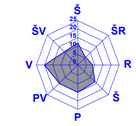

VĖJŲ RŪŽĖ



EKSPLIKACIJA:

01 - Proj. lauko futbolo aikštė varžyboms (72,0x111,0 m)
02 - Proj. lauko futbolo aikštė treniruotėms (47,0x68,0 m)
03 - Proj. paplūdimio tinklinio aikštelė (9,0x18,0 m)
04 - Proj. krepšinio aikštelė (15,0x28,0 m)
05 - Proj. padelio aikštelė (10,0x20,0 m)
06 - Proj. lauko pickleball ir badmintono aikštelė (5,18x13,40 m)
07 - Proj. lauko teniso aikštelė (10,97x23,77 m)
08 - Proj. lauko treniruoklių aikštelė
09 - Proj. lauko stalo tenisas
10 - Esamas įvažiavimas į sklypą
11 - Proj. autobusų stovėjimo vietos (2 vietos)
12 - Proj. automobilių stovėjimo aikštelė (21 vieta)
13 - Proj. automobilių stovėjimo aikštelė (14 vietų)
14 - Proj. automobilių stovėjimo aikštelė (33 vietų)
15 - Proj. transporto apsisukimo aikštelė
16 - Proj. automatinis lauko tualetas
17(a,b,c,d) - Proj. persirengimo patalpos (kilnojamas konteinerinio tipo statinys)
18 - Proj. dviračių stovėjimo vietos
19 - Proj. dviračių stoginė (16 vietų)
20 - Proj. 470 vietų tribūna
21 - Proj. 480 vietų tribūna
22 - Proj. 86 vietų tribūna
23 - Proj. 78 vietų tribūna
24 - Proj. takai, aikštelės, nesudėtingas II gr. statinys
25 - Proj. vandens apsk. patalpa (kilnojamas konteinerinio tipo statinys)
26 - Proj. takai, aikštelės nesudėtingas II gr. statinys
27 - Proj. vaikų žaidimų aikštelė

SUTARTINIAI ŽYMĖJIMAI:

- Esama kadastrinė sklypo riba
- Proj. latakai ŽR.SP dalyje
- Proj. tvora
- Proj. patekimas į aikštelę / įėjimas į pastatą
- Demontuojama

LVN eksplikacija	
-V1-	Projektuojamas vandentiekio tinklas
-F1-	Projektuojamas ūkio-buities nuotekų tinklas
-L1-	Projektuojamas lietaus tinklas
-LD1-	Projektuojamas drenažo tinklas
L1-1, F1-1	Projektuojami kontroliniai nuotekų šuliniai
1,2,3..	Projektuojami drenažo taškai
p1,p2,p3,...	Projektuojami vandentiekio linijos posūkiai
LŠ-1 .. LŠ-5	Projektuojami lietaus nuotekų surinkimo šuliniai
iš1	Projektuojamas nuotekų išleidimas
į1	Projektuojamas vandentiekio įvadas
V1-1	Projektuojamas vandentiekio šulinys
-----	Projektuojamų tinklų saz
- - - - -	Projektuojami tinklai dėkluose
Projektuojamų tinklų apsaugos zona po 2.5m nuo ašies	

PRITARTA. 2025 01 20
ĮMONĖ "Kauno planai"
Techninio projektų skyriaus
Techninės grupės vyresnioji inžinierė
Liliana Poloskienė

0	2024 09	Statybą leidžiančių dokumentų gauti, statybai
Laida	Data	Laidos statusas, keitimo priežastis (jei taikoma)

Projektuotojas: conceptus — UAB "Conceptus group", Giedraičių g. 39, R53, LT-03302 Vilnius, Tel. +370 6 066 2068

Atestato Nr.	Pareigos	Vardas Pavardė	Parašas
40836	PV	V. Valaitis	
29265	PDV VN	Dainius Valiūnas	

Statytojas: LT — Kauno miesto savivaldybė

Projektuojamo pavadinimas: UNIVERSALAUS SPORTO PASKIRTIES KOMPLEKSO (SPORTO PASKIRTIES INŽINERINIŲ STATINIŲ (SPORTO AIKŠTELIŲ) IR KITOS PASKIRTIES INŽINERINIŲ STATINIŲ (AIKŠTELIŲ)), VEIVERIŲ G. 132, KAUNO M., STATYBOS PROJEKTAS

Statinio pavadinimas: SPORTO PASKIRTIES INŽINERINIAI STATINIAI (11)
KITOS PASKIRTIES INŽINERINIAI STATINIAI (12.)

Brėžinio pavadinimas: LVN tinklai sklypo plane — LAIDA 0

Žymuo: 24.289-TDP-LVN.BR-01 — M 1:500 — LAPAS 1 — LAPŲ 1

Šulinių duomenų lentelė		
Šulinio Nr.	Koordinatė X	Koordinatė Y
24	6083563.03	492851.84
L1-1	6083602.05	492670.85
L1-2	6083588.68	492712.80
L1-3	6083570.76	492771.71
L1-4	6083573.69	492815.93
L1-5	6083568.79	492814.03
L1-6	6083572.87	492663.01
L1-7	6083576.95	492670.00
L1-8	6083585.29	492672.68
L1-9	6083574.25	492708.15
L1-10	6083562.81	492744.18
L1-11	6083495.14	492772.04
L1-12	6083539.97	492785.08
L1-13	6083534.23	492802.25
L1-14	6083540.57	492782.23
L1-15	6083502.23	492821.90
L1-16	6083504.83	492814.24
L1-17	6083526.63	492799.85
L1-18	6083489.16	492821.06
L1-19	6083567.26	492730.16
LŠ-5	6083564.98	492807.60
LŠ-1	6083612.52	492672.47
LŠ-2	6083601.02	492668.44
LŠ-3	6083586.67	492709.24
LŠ-4	6083577.70	492771.22
LŠ-5	6083605.12	492656.57
LŠ-6	6083584.18	492751.04
LŠ-7	6083616.26	492660.09
LŠ-8	6083583.29	492718.53
nuo latako1	6083501.60	492870.89

Šulinių duomenų lentelė		
Šulinio Nr.	Koordinatė X	Koordinatė Y
nuo latako2	6083514.71	492825.67
nuo latako3	6083436.74	492855.50
nuo latako4	6083482.98	492833.70
nuo latako5	6083473.52	492865.12
nuo latako6	6083464.64	492829.93
nuo latako7	6083466.63	492823.39
nuo latako8	6083495.56	492768.92
nuo latako9	6083466.78	492758.50
nuo latako10	6083482.63	492807.51
nuo latako11	6083523.99	492800.81
nuo latako12	6083571.44	492816.10
nuo latako13	6083560.68	492852.43
nuo latako14	6083538.76	492656.67
nuo latako15	6083502.72	492645.30
nuo latako16	6083552.58	492608.82
nuo latako17	6083586.09	492619.59
nuo latako18	6083559.12	492724.22

Šulinių duomenų lentelė		
Šulinio Nr.	Koordinatė X	Koordinatė Y
131	6083576.05	492820.51
F1-1	6083486.80	492817.84
F1-2	6083506.10	492806.61
F1-3	6083528.28	492792.84
F1-4	6083544.30	492673.65
F1-5	6083573.82	492707.05
F1-6	6083563.13	492740.37
F1-7	6083552.81	492773.82
F1-8	6083544.65	492798.28
F1-9	6083551.05	492800.41
F1-10	6083574.66	492810.97
iš1	6083483.00	492824.98
iš2	6083588.26	492660.13
iš3	6083554.45	492791.79
iš4	6083549.52	492797.83
iš5	6083539.77	492797.75
iš6	6083546.38	492799.91
iš7	6083587.44	492662.92
iš8	6083557.63	492792.76
iš9	6083547.54	492804.67

Šulinių duomenų lentelė		
Šulinio Nr.	Koordinatė X	Koordinatė Y
į1	6083483.35	492825.13
į2	6083587.69	492660.42
į3	6083547.58	492797.56
į4	6082545.89	492800.08
įš	6083550.20	492799.77
įvadas	6083588.69	492657.43
p1	6083488.02	492817.66
p2	6083493.27	492814.86
p3	6083530.36	492792.88
p4	6083589.89	492661.09
p6	6083544.05	492797.39
p7	6083549.23	492797.84
p8	6083626.74	492672.42
p9	6083624.93	492671.89
p10	6083539.89	492796.01
V1-1	6083636.01	492675.36
V1-2	6083546.77	492797.21
vandens kolonėlė	6083540.51	492790.57

Šulinių duomenų lentelė		
Šulinio Nr.	Koordinatė X	Koordinatė Y
95	6083537.48	492804.74
96	6083508.78	492783.95
97	6083530.83	492789.26
98	6083539.56	492785.35
99	6083459.03	492841.10
100	6083441.26	492835.38
Structure - (1578)	6083483.45	492840.23

Šulinių duomenų lentelė		
Šulinio Nr.	Koordinatė X	Koordinatė Y
1	6083576.92	492670.05
2	6083540.57	492782.23
3	6083568.78	492814.05
4	6083495.07	492772.04
6	6083490.49	492809.20
7	6083491.98	492788.45
8	6083461.88	492899.68
9	6083477.65	492877.70
10	6083485.23	492879.98
11	6083492.78	492882.38
12	6083462.67	492832.76
13	6083460.15	492840.28
14	6083438.65	492845.26
15	6083437.25	492849.92
16	6083435.30	492859.45
17	6083432.28	492868.96
18	6083429.21	492878.50
19	6083426.10	492887.96
20	6083491.69	492802.05
21	6083464.63	492762.41
22	6083461.52	492771.87
23	6083458.56	492781.33
24	6083455.53	492790.94
25	6083452.65	492799.88
26	6083449.59	492809.31
27	6083446.52	492818.83
28	6083443.47	492828.35
29	6083546.30	492884.19
30	6083535.86	492880.75
31	6083525.40	492877.34

Šulinių duomenų lentelė		
Šulinio Nr.	Koordinatė X	Koordinatė Y
32	6083514.91	492873.93
33	6083504.48	492870.51
34	6083466.53	492756.15
35	6083469.14	492747.99
36	6083472.74	492736.66
37	6083476.39	492725.26
38	6083480.06	492713.75
39	6083483.71	492702.32
40	6083498.34	492656.53
41	6083494.66	492668.06
42	6083491.02	492679.44
43	6083487.36	492690.92
44	6083500.89	492648.53
45	6083502.88	492642.30
46	6083506.22	492631.82
47	6083509.57	492621.34
48	6083512.92	492610.87
49	6083516.27	492600.39
50	6083464.94	492890.14
51	6083466.20	492886.30
52	6083461.23	492834.05
53	6083470.16	492805.43
54	6083467.14	492814.97
55	6083464.19	492824.51
56	6083468.08	492680.64
59	6083477.70	492857.64
60	6083476.26	492862.21
61	6083470.10	492881.26
62	6083499.00	492779.26
63	6083493.28	492777.47

Šulinių duomenų lentelė		
Šulinio Nr.	Koordinatė X	Koordinatė Y
64	6083491.88	492781.55
65	6083488.85	492791.08
66	6083485.80	492800.62
67	6083473.19	492671.32
68	6083585.78	492622.57
69	6083572.87	492663.03
70	6083483.01	492809.51
71	6083504.32	492847.14
72	6083489.14	492842.21
73	6083496.67	492844.81
74	6083496.15	492844.59
75	6083527.05	492801.35
76	6083575.74	492654.03
77	6083568.89	492814.85
78	6083547.95	492808.09
79	6083558.42	492811.48
80	6083579.09	492643.55
81	6083582.43	492633.07
82	6083572.40	492664.49
83	6083576.13	492672.58
84	6083562.60	492714.93
85	6083558.94	492726.37
86	6083541.12	492779.93
87	6083543.73	492771.92
88	6083573.54	492680.64
89	6083547.99	492760.66
90	6083569.89	492692.08
91	6083551.65	492749.23
92	6083566.24	492703.51
93	6083555.29	492737.80

Pasirašyta kvalifikuotu elektroniniu parašu
TOMAS ALIŠAUSKAS
Data: 2024-12-18 14:57:57 GMT+2
Patvirtinta AB „Energijos skirstymo operatorius"
Registracijos Nr. P119404.
Prieš darbus gauti kasimo leidimą darbų vykdymui ESO eksploatuojamų inžinerinių tinklų apsaugos zonoje ir išsikviesti ESO atstovą inžinerinių tinklų užymėjimui.

Telia Lietuva, AB požeminių ryšių linijų vieta
SUDERINTA LER
Prieš 3 paras iki darbų pradžios būtina paimti
Raštišką sutikimą žemės kasimo darbams
e.p. ligita.rutkauskiene@tella.lt
Parašas .....d.

Digitally signed by Rolandas Litvaitis
Date: 2024.11.29 14:33:35 +02'00'

VĖJŲ ROŽĖ

Proj. dyzel- generatorius
Proj. KS/KAS-1
Proj. kuro pylimo vieta
Proj. dviračių rakinamų vartelių
Tiesa įvažiavimui / išvažiavimui nuskaitymas ir užkardos aptarnaujantiems
Įvedimas kavos aparatui (laudelei)
IPS-1.0 įvadinis skydas
Proj. dviračių rakinami vartelių
Sankasos dalis leista esamo reljefo nuolydžio
Žvieslentės vieta
Proj. LED 60x80W šviestuvai ant tvoros
El. prievedimas išmaniesiems suoliukams

SUTARTINIAI ŽYMĖJIMAI:

- Proj. jėgos tinklo kabelis
- Proj. apšvietimo tinklo kabelis
- Proj. apšvietimo atrama H-25m./18m./10m./6m. su LED šviestuvais
- Proj. dekoratyvinis šviestuvas 2W, H-1,18m.
- Proj. dekoratyvinis šviestuvas 2W, H-0,72m.
- Proj. pakabinamas šviestuvas 80W (montuojamas ant tvoros)
- Proj. takų šviestuvas "BOLLARD" tipo 24W, 24W+17W, H-3m.
- Proj. KS/KAS spinta (AB "ESO")
- Proj. dyz. generatorius

EKSPLIKACIJA:

01 - Proj. lauko futbolo aikštė varžyboms (72,0x111,0 m)
02 - Proj. lauko futbolo aikštė treniruotėms (47,0x68,0 m)
03 - Proj. paplūdimio tinklinio aikštelė (9,0x18,0 m)
04 - Proj. krepšinio aikštelė (15,0x28,0 m)
05 - Proj. padelio aikštelė (10,0x20,0 m)
06 - Proj. lauko pickleball ir badmintono aikštelė (5,18x13,40 m)
07 - Proj. lauko teniso aikštelė (10,97x23,77 m)
08 - Proj. lauko treniruoklių aikštelė
09 - Proj. lauko stalo tenisas
10 - Esamas įvažiavimas į sklypą
11 - Proj. autobusų stovėjimo vietos (2 vietos)
12 - Proj. automobilių stovėjimo aikštelė (21 vieta)
13 - Proj. automobilių stovėjimo aikštelė (14 vietų)
14 - Proj. automobilių stovėjimo aikštelė (33 vietų)
15 - Proj. transporto apsisukimo aikštelė
16 - Proj. automatinis lauko tualetas
17(a,b,c,d) - Proj. persirengimo patalpos (kilnojamas konteinerinio tipo statinys)
18 - Proj. dviračių stovėjimo vietos
19 - Proj. dviračių stoginė (16 vietų)
20 - Proj. 470 vietų tribūna
21 - Proj. 480 vietų tribūna
22 - Proj. 86 vietų tribūna
23 - Proj. 78 vietų tribūna
24 - Proj. takai, aikštelės, nesudėtingas II gr. statinys
25 - Proj. vandens apsk. patalpa (kilnojamas konteinerinio tipo statinys)
26 - Proj. takai, aikštelės nesudėtingas II gr. statinys
27 - Proj. vaikų žaidimų aikštelė

SUTARTINIAI ŽYMĖJIMAI:

- Esama kadastrinė sklypo riba
- Specialiajame plane numatyta skirtingų rėžimų riba
- Proj. tvora
- Proj. patekimas į aikštelę / įėjimas į pastatą
- Demontuojama
- Kertamas medis
- Išsaugomas esamas medis
- Proj. naujas medis
- Proj. dekoratyvinių želdinių masė su pušies mulčio danga
- Proj. kilnojamų statinių vietos
- Proj. bet. trinkelių danga
- Proj. asfalto danga
- Proj. smėlio danga
- Proj. spec. molio grunto danga
- Proj. guminė danga
- Proj. dirbtinės vejos danga (padelio aikštelėje vejos spalva - mėlyna, futbolo aikštelėse spalva - žalia)
- Proj. vejos danga
- Proj. skaldos danga
- Proj. elektromobilių įkrovimo vietos
- Išsiurbiamas vanduo, išvaloma nuo dublo, užpilamas gruntas. Už sklypo užsėjama veja
- Geležinkelio linijos vieta su geležinkelio linijos sankasa
- Proj. teritorijos tvora iš tinklo (h-2m)
- Proj. aikštynų aptvėrimai (4-6m aukščio) iš tinklo
- SL — Proj. gaudyklės (h-7m) iš tinklo
- IŠSL — Proj. suoliukas. SL-1 metalinis, SL-2 su mediena
- Š — Proj. išmanusis suoliukas (2vnt.)
- DS — Proj. šiukšliadėžė
- VK — Proj. dvipusiai dviračių stovai
- Proj. vandens kolonėlė

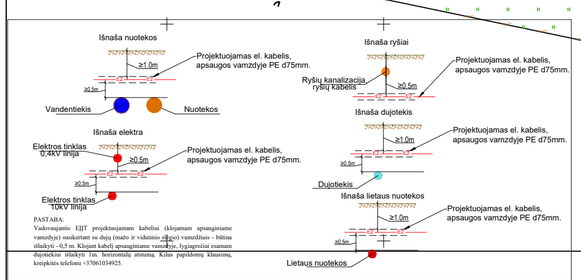

Pastaba: požeminių inžinerinių tinklų padėtis povandeninių pagal erdvinių duomenų tvarkytoją pateiktus duomenis.
Už pateiktų požeminių inžinerinių tinklų tikslumą atsako erdvinių duomenų tvarkytojai.

Topografijos ir inžinerinės infrastruktūros informacinės sistemos (TIIS) plano tarties/jai sutekstas Nr.....

TOPOGRAFINIS PLANAS IR INŽINERINIŲ INFRASTRUKTŪROS OBJEKTŲ DUOMENŲ RINKINYS	OBJEKTAS: Veiverių g.132., Kaunas, Kauno m. sav.		
KOORDINAČIŲ SISTEMA: LKS–94	Horizontaliosios padėties tikslumas		0,20m
AUKŠČIŲ SISTEMA: LAS07	Vertikaliosios padėties tikslumas		0,10m
	Kvalifikacijos pažymėjimo Nr. 1GKV–1732		
	VARDAS IR PAVARDĖ	PARAŠAS	DATA
	Ernestas Dabulskas		2024–05–29

UAB INŽINERINĖ GEODEZIJA
Ind. k. 30-23, Vilnius, Tel. +370 5 2 700 700, El. p. info@inzinerinegeodezija.lt

PRITARTA. 2025 01 20
UAB "Kauno vandenys"
Techninio-projektų skyriaus
Techninės grupės vyresniojo inžinierė
Liliana Polonskienė

Laida	Data	Laidos statusas, keitimo priežastis (jei taikoma)
0	2026.02	Statyba leidžiančiam dokumentui gauti

Projektuotojas
conceptus — UAB "Conceptus group", Giedraičių g. 39, R53, LT-09302 Vilnius, Tel. +370 6 066 2068

Projekto pavadinimas
KITŲ INŽINERINIŲ STATINIŲ GRUPĖS, UNIVERSALAUS SPORTO KOMPLEKSO (KITŲ TRANSPORTO STATINIŲ, SPORTO IR KITOS PASKIRTIES STATINIŲ) IR INŽINERINIŲ TINKLŲ GRUPĖS (VANDENTIEKIO TINKLŲ, NUOTEKŲ ŠALINIMO TINKLŲ, ELEKTROS TINKLŲ IR RYŠIŲ (TELEKOMUNIKACIJŲ) TINKLŲ PASKIRTIES) VEIVERIŲ G. 132, KAUNO M., STATYBOS PROJEKTAS

Atestato Nr.	Pareigos	Vardas Pavardė	Parašas
40836	PV	Viktoras Valaitis	
33678	PDV	Tomas Martinaitis	

Statinio pavadinimas
SPORTO PASKIRTIES INŽINERINIAI STATINIAI
KITOS PASKIRTIES INŽINERINIAI STATINIAI
INŽINERINIAI TINKLAI

Brėžinio pavadinimas: SKLYPO JĖGOS IR APŠVIETIMO PLANAS — LAIDA 0

Statytojas	Žymuo	M	LAPAS	LAPŲ
LT — Kauno miesto savivaldybė	24.289-TDP-E.B-01	1:1000	1	1

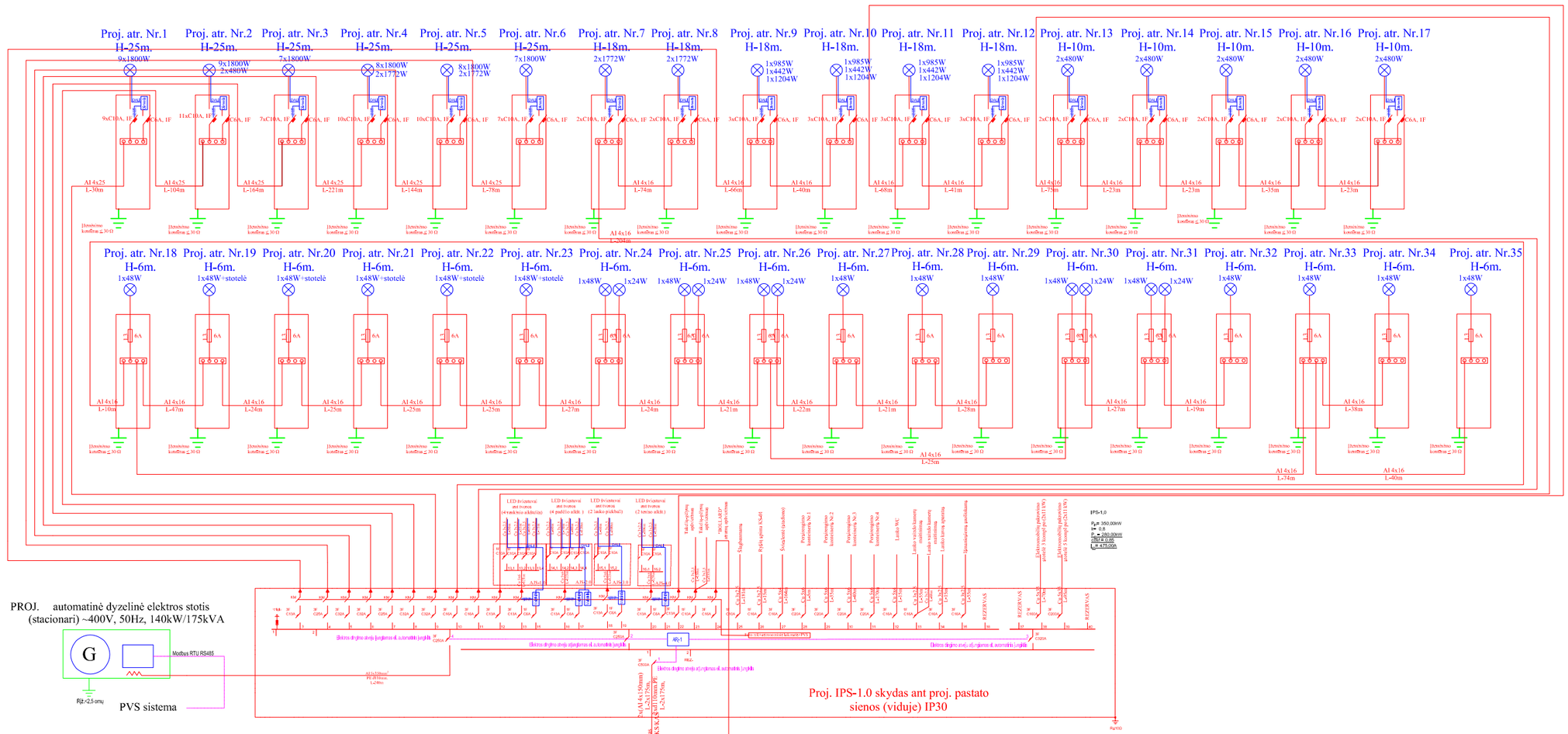

0	2026 02	Statybą leidžiančiam dokumentui gautl
Laida	Data	Laidos statusas, keitimo priežastis (jei taikoma)

Projektuotojas

UAB "Conceptus group"
Giedraičių g. 39, R53, LT-09302 Vilnius
Tel. +370 6 066 2068

Projekto pavadinimas

KITŲ INŽINERINIŲ STATINIŲ GRUPĖS, UNIVERSALAUS SPORTO KOMPLEKSO (KITŲ TRANSPORTO STATINIŲ, SPORTO IR KITOS PASKIRTIES STATINIŲ) IR INŽINERINIŲ TINKLŲ GRUPĖS (VANDENTIEKIO TINKLŲ, NUOTEKŲ ŠALINIMO TINKLŲ, ELEKTROS TINKLŲ IR RYŠIŲ (TELEKOMUNIKACIJŲ) TINKLŲ PASKIRTIES) VEIVERIŲ G. 132, KAUNO M., STATYBOS PROJEKTAS

Atestato Nr.	Pareigos	Vardas Pavardė	Parašas
40836	PV	Viktoras Valaitis	
33678	PDV	Tomas Martinaitis	

Statinio pavadinimas
SPORTO PASKIRTIES INŽINERINIAI STATINIAI
KITOS PASKIRTIES INŽINERINIAI STATINIAI
INŽINERINIAI TINKLAI

Brėžinio pavadinimas

APŠVIETIMO TINKLO PRINCIPINĖ SCHEMA.

LAIDA: 0

Statytojas

LT — Kauno miesto savivaldybė

Žymuo: 24.289-TDP-E.B-02

M	LAPAS	LAPŲ
-	1	1

A3

Pasirašyta kvalifikuotu elektroniniu parašu
TOMAS ALIŠAUSKAS
Data: 2024-12-18 14:57:57 GMT+2
Patvirtinta AB „Energijos skirstymo operatorius"
Registracijos Nr. P119404.
Prieš darbus gauti kasimo leidimą darbų vykdymui ESO eksploatuojamų inžinerinių tinklų apsaugos zonoje ir išsikviesti ESO atstovą inžinerinių tinklų užymėjimui.

Telia Lietuva, AB požeminių ryšių linijų vieta
SUDERINTA LER
Prieš 3 paras iki darbų pradžios būtina paimti
Raštišką sutikimą žemės kasimo darbams
e.p. ligita.rutkauskiene@telia.lt
Parašas ..... d.

Digitally signed by Rolandas Litvaitis
Date: 2024.11.29 14:33:35 +02'00'

VĖJŲ ROŽĖ

Proj. tvoros generatorius
Proj. KŠ/KAS-1
Proj. kiemelnių vartai
Proj. dviveriai rakinami varteliai
Tiesa įvažiavimų / išvažiavimų nuvažiavimas nuo gatvės, jų nuskaitymas ir užkardos aptarnavimo juostose
Įvedimas kavos aparatui (laukiama)
IPS-1.0 įvadinis skydas
El. prievedimas,išmaniesiems suoliukams
Sankasos dalis lieka esamo reljefas neišmainas
Proj. dviveriai rakinami varteliai
Šviesiantės vieta
Proj. LED 10x80W šviestuvai ant tvoros
Proj. LED 17x80W šviestuvai ant tvoros

EKSPLIKACIJA:

01 - Proj. lauko futbolo aikštė varžyboms (72,0x111,0 m)
02 - Proj. lauko futbolo aikštė treniruotėms (47,0x68,0 m)
03 - Proj. paplūdimio tinklinio aikštelė (9,0x18,0 m)
04 - Proj. krepšinio aikštelė (15,0x28,0 m)
05 - Proj. padelio aikštelė (10,0x20,0 m)
06 - Proj. lauko pickleball ir badmintono aikštelė (5,18x13,40 m)
07 - Proj. lauko teniso aikštelė (10,97x23,77 m)
08 - Proj. lauko treniruoklių aikštelė
09 - Proj. lauko stalo tenisas
10 - Esamas įvažiavimas į sklypą
11 - Proj. autobusų stovėjimo vietos (2 vietos)
12 - Proj. automobilių stovėjimo aikštelė (21 vieta)
13 - Proj. automobilių stovėjimo aikštelė (14 vietų)
14 - Proj. automobilių stovėjimo aikštelė (33 vietų)
15 - Proj. transporto apsisukimo aikštelė
16 - Proj. automatinis lauko tualetas
17(a,b,c,d) - Proj. persirengimo patalpos (kilnojamas konteinerinio tipo statinys)
18 - Proj. dviračių stovėjimo vietos
19 - Proj. dviračių stoginė (16 vietų)
20 - Proj. 470 vietų tribūna
21 - Proj. 480 vietų tribūna
22 - Proj. 86 vietų tribūna
23 - Proj. 78 vietų tribūna
24 - Proj. takai, aikštelės, nesudėtingas II gr. statinys
25 - Proj. vandens apsk. patalpa (kilnojamas konteinerinio tipo statinys)
26 - Proj. takai, aikštelės nesudėtingas II gr. statinys
27 - Proj. vaikų žaidimų aikštelė

SUTARTINIAI ŽYMĖJIMAI:

- Esama kadastrinė sklypo riba
- Specialiajame plane numatyta skirtingų režimų riba
- Proj. tvora
- Proj. patekimas į aikštelę / įėjimas į pastatą
- Demontuojama
- Kertamas medis
- Išsaugomas esamas medis
- Proj. naujas medis
- Proj. dekoratyvinių želdinių masė su pušies mulčio danga
- Proj. kilnojamų statinių vietos
- Proj. bet. trinkelių danga
- Proj. asfalto danga
- Proj. smėlio danga
- Proj. spec. molio grunto danga
- Proj. guminė danga
- Proj. dirbtinės vejos danga (padelio aikštelėje vejos spalva - mėlyna, futbolo aikštelėse spalva - žalia)
- Proj. vejos danga
- Proj. skaldos danga
- Proj. elektromobilių įkrovimo vietos
- Išsiurbiamas vanduo, išvaloma nuo dublo, užpilamas gruntas. Už sklypo užsėjama veja
- Geležinkelio linijos vieta su geležinkelio linijos sankasa
- Proj. teritorijos tvora iš tinklo (h-2m)
- Proj. aikštynų aptvėrimai (4-6m aukščio) iš tinklo
- E1 — Proj. jėgos tinklo kabelis
- E2 — Proj. apšvietimo tinklo kabelis
- Proj. apšvietimo atrama H-25m./18m./10m./6m. su LED šviestuvais
- Proj. ryšių vamzdis (AB "Telia")
- Proj. ryšių kabelis (VSS kameroms)
- Proj. vaizdo kamera
- Proj. vaizdo kamera numerių nuskaitymui
- Proj. vaizdo kamera (valdoma)

Išnaša nuotekos
Projektuojamas el. kabelis, apsaugos vamzdyje PE d75mm.
≥1.0m
≥0.5m
Vandentiekis
Nuotekos

Išnaša rysiai
Projektuojamas el. kabelis, apsaugos vamzdyje PE d75mm.
Rysių kanalizacija, rysių kabelis
≥0.5m

Išnaša elektra
Elektros tinklas 0,4kV linija
Projektuojamas el. kabelis, apsaugos vamzdyje PE d75mm.
≥0.5m
Elektros tinklas 10kV linija

Išnaša dujotekis
Projektuojamas el. kabelis, apsaugos vamzdyje PE d75mm.
≥1.0m
≥0.5m
Dujotekis

Išnaša lietaus nuotekos
Projektuojamas el. kabelis, apsaugos vamzdyje PE d75mm.
≥1.0m
≥0.5m
Lietaus nuotekos

PASTABA:
Vadovaujantis ĮĮJT projektuojamam kabeliui (kilojamam apsauginiame vamzdyje) susikertant su dujų (mažo ir vidutinio slėgio) vamzdžiais - būtina išlaikyti - 0,5 m. Klojant kabelį apsauginiame vamzdyje, lygiagrečiai esamam dujotekiui išlaikyti 1m. horizontalų atstumą. Kilus papildomų klausimų, kreipkitės telefonu +37061034925.

Pastaba: požeminiš inžinerinš tinkl poatlika povaizduota pagal erdvinš duomenš tvarkyloj poteklius duomenis. Už poteklš poteniš inžinerinš tinkl tikslumą atsako erdvinš duomenš tvarkytojai.

Topografija ir inžinerinių inkrustacijos elementų sistemoje (TIIS) plano tvirtinimo aukštinė Nr.

TOPOGRAFINIŲ PLANŲ IR SCHEMŲ INFRASTRUKTŪROS OBJEKTŲ SUDĖTIES SKAIČIUS	OBJEKTAS: Vievio g.132, Kaunas, Kauno m. sav.	Horizontalioji paaiškinamoji lentelė: Vertikaliojo paaiškinamoji lentelė:	0.20m 0.10m
KOORDINAČIŲ SISTEMA: LKS-94 AUKŠČIŲ SISTEMA: LAS07	Kvalifikacijos pažymėjimo Nr. 1GKV-1732		
INŽINERINĖ GEODEZIJA	VARDAS IR PAVARDĖ	PARAŠAS	DATA
	Ernestas Dobolinskas		2024-05-29

PRITARTA. 2025 01 20
UAB "Kauno vandenys"
Techninio-projektų skyriaus
Techninės grupės vyresnioji inžinierė
Liliana Polonskienė

Laida	Data	Laidos statusas, keitimo priežastis (jei taikoma)
0	2026.02	Statybą leidžiančiam dokumentui gauti

Projektuotojas
conceptus
UAB "Conceptus group"
Giedraičių g. 39, R53, LT-09302 Vilnius
Tel. +370 6 066 2068

Projekto pavadinimas
KITŲ INŽINERINIŲ STATINIŲ GRUPĖS, UNIVERSALAUS SPORTO KOMPLEKSO (KITŲ TRANSPORTO STATINIŲ, SPORTO IR KITOS PASKIRTIES STATINIŲ) IR INŽINERINIŲ TINKLŲ GRUPĖS (VANDENTIEKIO TINKLŲ, NUOTEKŲ ŠALINIMO TINKLŲ, ELEKTROS TINKLŲ IR RYŠIŲ (TELEKOMUNIKACIJŲ) TINKLŲ PASKIRTIES) VEIVERIŲ G. 132, KAUNO M., STATYBOS PROJEKTAS

Atestato Nr.	Pareigos	Vardas Pavardė	Parašas
40836	PV	Viktoras Valaitis	
26442	PDV	Tomas Martinaitis	

Statinio pavadinimas
SPORTO PASKIRTIES INŽINERINIAI STATINIAI
KITOS PASKIRTIES INŽINERINIAI STATINIAI
INŽINERINIAI TINKLAI

Brėžinio pavadinimas
VAIZDO STEBĖJIMO SISTEMOS TINKLŲ PLANAS

LAIDA 0

Statytojas
LT
Kauno miesto savivaldybė

Žymuo
24.289-TDP-AS.B-06

M	LAPAS	LAPŲ
1:1000	1	1

Pasirašyta kvalifikuotu elektroniniu parašu
TOMAS ALIŠAUSKAS
Data: 2024-12-18 14:57:57 GMT+2
Patvirtinta AB „Energijos skirstymo operatorius"
Registracijos Nr. P119404.
Prieš darbus gauti kasimo leidimą darbų vykdymui ESO eksploatuojamų inžinerinių tinklų apsaugos zonoje ir išsikviesti ESO atstovą inžinerinių tinklų nužymėjimui.

Telia Lietuva, AB požeminių ryšių linijų vieta
SUDERINTA LER
Prieš 3 paras iki darbų pradžios būtina paimti
Raštišką sutikimą žemės kasimo darbams
e.p. ligita.rutkauskiene@telia.lt
Parašas ..... d.
Digitally signed by Rolandas Litvaitis
Date: 2024.11.29 14:33:35 +02'00'

VĖJŲ ROŽĖ

Proj. dyzel-generatorius
Proj. KŠ/KAS-1
Proj. konteinerių vieta
Proj. dviračių (riboto) vartellai
važiavimo nuokatomas pločio sumažinimas ir nuskaitymas ir užkardos aptvėrimas nuostoliai
Proj. IPS-1.0 įvadinis skydas
Proj. dviračiai rakinami varteliai
Šviesłentės vieta
Sankasos dalis liekanti esamo reljefas neišlaikomas.
Sankasos dalis šalinama, reljefas naujai kuriamas.

EKSPLIKACIJA:
01 - Proj. lauko futbolo aikštė varžyboms (72,0x111,0 m)
02 - Proj. lauko futbolo aikštė treniruotėms (47,0x68,0 m)
03 - Proj. paplūdimio tinklinio aikštelė (9,0x18,0 m)
04 - Proj. krepšinio aikštelė (15,0x28,0 m)
05 - Proj. padelio aikštelė (10,0x20,0 m)
06 - Proj. lauko pickleball ir badmintono aikštelė (5,18x13,40 m)
07 - Proj. lauko teniso aikštelė (10,97x23,77 m)
08 - Proj. lauko treniruoklių aikštelė
09 - Proj. lauko stalo tenisas
10 - Esamas įvažiavimas į sklypą
11 - Proj. autobusų stovėjimo vietos (2 vietos)
12 - Proj. automobilių stovėjimo aikštelė (21 vieta)
13 - Proj. automobilių stovėjimo aikštelė (14 vietų)
14 - Proj. automobilių stovėjimo aikštelė (33 vietų)
15 - Proj. transporto apsisukimo aikštelė
16 - Proj. automatinis lauko tualetas
17(a,b,c,d) - Proj. persirengimo patalpos (kilnojamas konteinerinio tipo statinys)
18 - Proj. dviračių stovėjimo vietos
19 - Proj. dviračių stoginė (16 vietų)
20 - Proj. 470 vietų tribūna
21 - Proj. 480 vietų tribūna
22 - Proj. 86 vietų tribūna
23 - Proj. 78 vietų tribūna
24 - Proj. takai, aikštelės, nesudėtingas II gr. statinys
25 - Proj. vandens apsk. patalpa (kilnojamas konteinerinio tipo statinys)
26 - Proj. takai, aikštelės nesudėtingas II gr. statinys
27 - Proj. vaikų žaidimų aikštelė

SUTARTINIAI ŽYMĖJIMAI:
- Esama kadastrinė sklypo riba
- Specialiajame plane numatyta skirtingų rėžimų riba
- Proj. tvora
- Proj. patekimas į aikštelę / įėjimas į pastatą
- Demontuojama
- Kertamas medis
- Išsaugomas esamas medis
- Proj. naujas medis
- Proj. dekoratyvinių želdinių masė su pušies mulčio danga
- Proj. kilnojamų statinių vietos
- Proj. bet. trinkelių danga
- Proj. asfalto danga
- Proj. smėlio danga
- Proj. spec. molio grunto danga
- Proj. guminė danga
- Proj. dirbtinės vejos danga (padelio aikštelėje vejos spalva - mėlyna, futbolo aikštelėse spalva - žalia)
- Proj. vejos danga
- Proj. skaldos danga
- Proj. elektromobilių įkrovimo vietos
- Išsiurbiamas vanduo, išvaloma nuo dublo, užpilamas gruntas. Už sklypo užsėjama veja
- Geležinkelio linijos vieta su geležinkelio linijos sankasa
- Proj. teritorijos tvora iš tinklo (h-2m)
- Proj. aikštynų aptvėrimai (4-6m aukščio) iš tinklo
- Proj. ryšių kanalizacija HDPE d50mm.
- Proj. ryšių šulinys RKŠ-1 tipo
- PROJ. APSAUGINĖS PLOKŠTĖS (PPU-24-10)
- Proj. uždaras perėjimas.

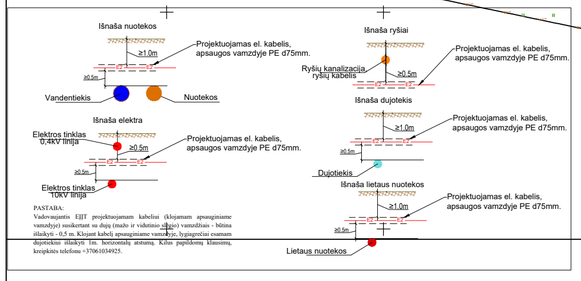

PASTABA:
Vadovaujantis ĮĮJT projektuojamam kabeliui (kilojamam apsauginiame vamzdyje) susikertant su dujų (mažo ir vidutinio slėgio) vamzdžiais - būtina išlaikyti - 0,5 m. Klojant kabelį apsauginiame vamzdyje, lygiagrečiai esamam dujotekiui išlaikyti 1m. horizontalų atstumą. Kilus papildomų klausimų, kreipkitės telefonu +37061034925.

Pastaba: požeminių inžinerinių tinklų paaiškinimo pagal erdvinių duomenų tvarkytojų pateiktus duomenis. už pateiktų požeminių inžinerinių tinklų tikslumą atsako erdvinių duomenų tvarkytojai.

Topografija ir inžinerinės infrastruktūros informacinėje sistemoje (TIIS) plano teritorijai suteiktas Nr._____

TOPOGRAFINIŲ PLANŲ IR SCHEMŲ INFRASTRUKTŪROS OBJEKTŲ SUMAVIMO ANKETA	OBJEKTAS: Vievert g.132, Kaunas, Kauno m. sav.		
KOORDINAČIŲ SISTEMA: LKS-94	Horizontalioji padėties tikslumas		0.20m
AUKŠČIŲ SISTEMA: LAS07	Vertikaliojo padėties tikslumas		0.10m
	Kvalifikacijos pažymėjimo Nr. 1GKV-1732		
	VARDAS IR PAVARDĖ	PARAŠAS	DATA
	Ernestas Dobolinskas		2024-05-29

INŽINERINĖ GEODEZIJA
Nr. A-15, Ilnės g., Kaunas, Lietuva
Tel. (8-37) 422-0262, El. pa. info@inzinerinegeodezija.lt

PRITARTA. 2025 01 20
UAB "Kauno vandenys"
Techninio-projektų skyriaus
Techninės grupės vyresnioji inžinierė
Liliana Polonskienė

Laida	Data	Laidos statusas, keitimo priežastis (jei taikoma)
0	2026.02	Visuomenės informavimui, viešinimui, statybos leidimui

Projektuotojas
conceptus
UAB "Conceptus group"
Giedraičių g. 39, R53, LT-09302 Vilnius
Tel. +370 6 066 2068

Projekto pavadinimas
KITŲ INŽINERINIŲ STATINIŲ GRUPĖS, UNIVERSALAUS SPORTO KOMPLEKSO (KITŲ TRANSPORTO STATINIŲ, SPORTO IR KITOS PASKIRTIES STATINIŲ) IR INŽINERINIŲ TINKLŲ GRUPĖS (VANDENTIEKIO TINKLŲ, NUOTEKŲ ŠALINIMO TINKLŲ, ELEKTROS TINKLŲ IR RYŠIŲ (TELEKOMUNIKACIJŲ) TINKLŲ PASKIRTIES) VEIVERIŲ G. 132, KAUNO M., STATYBOS PROJEKTAS

Atestato Nr.	Pareigos	Vardas Pavardė	Parašas
40836	PV	Viktoras Valaitis	
26442	PDV	Tomas Martinaitis	

Statinio pavadinimas
SPORTO PASKIRTIES INŽINERINIAI STATINIAI (11)
KITOS PASKIRTIES INŽINERINIAI STATINIAI (12.)

Statytojas
LT
Kauno miesto savivaldybė

Brėžinio pavadinimas
SKLYPO LAUKO RYŠIŲ PLANAS

LAIDA 0

Žymuo
24.289-TDP-LER.B-01

M	LAPAS	LAPŲ
1:1000	1	1

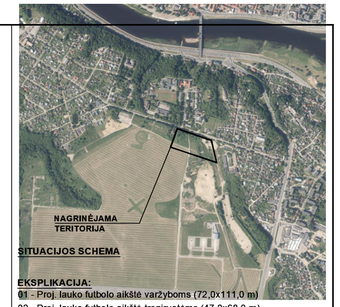

SITUACIJOS SCHEMA

Rekomenduojamas kranas DEMAG AC 50

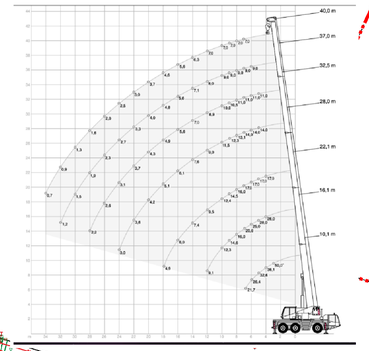

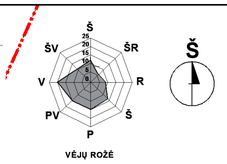

EKSPLIKACIJA:

01 - Proj. lauko futbolo aikštė varžyboms (72,0x111,0 m)
02 - Proj. lauko futbolo aikštė treniruotėms (47,0x68,0 m)
03 - Proj. paplūdimio tinklinio aikštelė (9,0x18,0 m)
04 - Proj. krepšinio aikštelė (15,0x28,0 m)
05 - Proj. padelio aikštelė (10,0x20,0 m)
06 - Proj. lauko pickleball ir badmintono aikštelė (5,18x13,40 m)
07 - Proj. lauko teniso aikštelė (10,97x23,77 m)
08 - Proj. lauko treniruoklių aikštelė
09 - Proj. lauko stalo tenisas
10 - Esamas įvažiavimas į sklypą
11 - Proj. autobusų stovėjimo vietos (2 vietos)
12 - Proj. automobilių stovėjimo aikštelė (21 vieta)
13 - Proj. automobilių stovėjimo aikštelė (14 vietų)
14 - Proj. automobilių stovėjimo aikštelė (33 vietų)
15 - Proj. transporto apsisukimo aikštelė
16 - Proj. automatinis lauko tualetas
17(a,b,c,d) - Proj. persirengimo patalpos (kilnojamas konteinerinio tipo statinys)
18 - Proj. dviračių stovėjimo vietos
19 - Proj. dviračių stoginė (16 vietų)
20 - Proj. 470 vietų tribūna
21 - Proj. 480 vietų tribūna
22 - Proj. 86 vietų tribūna
23 - Proj. 78 vietų tribūna
24 - Proj. takai, aikštelės, nesudėtingas II gr. statinys
25 - Proj. vandens apsk. patalpa (kilnojamas konteinerinio tipo statinys)
26 - Proj. takai, aikštelės nesudėtingas II gr. statinys
27 - Proj. vaikų žaidimų aikštelė

SUTARTINIAI ŽYMĖJIMAI:

- Esama kadastrinė sklypo riba
- Proj. tvora
- Proj. patekimas į aikštelę / įėjimas į pastatą
- Demontuojama
- Kertamas medis
- Išsaugomas esamas medis
- Proj. naujas medis
- Proj. ryšių kanalizacija HDPE d50mm.
- Proj. ryšių šulinys RKŠ-1 tipo
- Proj. sudedamas vamzdis d110mm./d160mm.
- Proj. uždaras perėjimas.

LVN eksplikacija	
-V1-	Projektuojamas vandentiekio tinklas
-F1-	Projektuojamas ūkio-buities nuotekų tinklas
-L1-	Projektuojamas lietaus tinklas
-LD1-	Projektuojamas drenažo tinklas
L1-1, F1-1	Projektuojami kontroliniai nuotekų šuliniai
1,2,3..	Projektuojami drenažo taškai
p1,p2,p3...	Projektuojami vandentiekio linijos posūkiai
LŠ-1 .. LŠ-5	Projektuojami lietaus nuotekų surinkimo šuliniai
iš1	Projektuojamas nuotekų išleidimas
į1	Projektuojamas vandentiekio įvadas
V1-1	Projektuojamas vandentiekio šulinys
	Projektuojamų tinklų saz
	Projektuojami tinklai dėkluose
Projektuojamų tinklų apsaugos zona po 2.5m nuo ašies	

Sutartiniai žymėjimai

- A - apsaugos namelis
- laikinas statybos aikštelės aptvėrimas L=850m
- laikinos administracinės, buitinės- higieninės patalpos
- priešgaisrinio skydo vieta
- WC - biotualetai
- patekimas į sklypą
- laikinos grunto sandėliavimo vietos
- laikina atliekų sandėliavimo vieta, komunalinių atliekų konteineriai
- laikina atliekų sandėliavimo vieta, inertinių atliekų konteineriai
- laikina atliekų sandėliavimo vieta, perdirbimui tinkamų atliekų konteineriai
- laikina atliekų sandėliavimo vieta, netinkamų perdirbti atliekų konteineriai
- kenksmingų ir pavojingų atliekų konteineriai
- laikinas statybvietės apšvietimas
- laikinos gaminių sandėliavimo vietos
- laikinos kenksmingų ir pavojingų gaminių sandėliavimo vietos
- statybinio autotransporto važiuoklių apiplovimo vieta
- S - statybvietės informacinis stendas, saugos ir sveikatos informacinis stendas, vieta evakuacijai
- R - rūkymo vieta
- ratinio krano DEMAG AC 50 arba analog. strėlės su kroviniu darbo zona. Krano pozicija gali keistis.
- pavojinga krano darbo zona
- autotransporto judėjimas už statybvietės ribų
- pėsčiųjų judėjimas už statybvietės ribų

Nurodymai darbų vykdymui:

1. Dirbant vadovautis: Lietuvos Respublikos statybos įstatymas, kitais Lietuvos Respublikoje galiojančiais norminiais teisės aktais bei dokumentais.
2. Gaminiai negali būti kelimi virš zonos už statybos aikštelės ribų.
3. Medžiagos, gaminiai ir priemonės sandėliuojamos tam skirtose vietose, pagal sandėliavimo schemas. Tarp rietuvių turi būti palikti >1 m tarpai. Atstumas tarp sandėliavimo vietų ir statybos aikštelės aptvėrimo turi būti >1 m.
4. Kranai gali kelti tik siekių ir kėlimo galios diagramose nurodytą leistiną krūvį.
5. Iškraunant iš mašinos medžiagas, jas galima pakelti tik 1 m virš mašinos, o prie statomo pastato leidžiama kelti tik į reikiamą aukštį.
6. Kranas turi būti statomas taip, kad jam dirbant atstumas tarp sukamosios dalies, pastatų, krovinių, rietuvių, kranų konstrukcijų ir kitų daiktų būtų ne mažesnis kaip 1 m.
7. Kranų darbo zona ribojama sąlyginai, paženklinant įspėjamaisiais ženklais.
8. Pirmosios pagalbos priemonės laikomos gyvenamuose vagonėliuose (buitinėse patalpose).
9. Statinio statybos saugos ir sveikatos darbe koordinatorių skiria statytojas arba rangovas, suderinęs su statytoju.
10. Apie statybos pradžią būtina pranešti VDI teritoriniam skyriui.
11. Inžineriniai tinklai už sklypo ar darbų vykdymo ribos maksimaliai klojami prastūmimo būdu, iškasos bei tranšėjos atpveriamos apsaugine tvora, kad nepatektų pašaliniai asmenys.
12. Draudžiama sandėliuoti medžiagas ir įrenginius, neväžinėti ir nestatyti transporto priemonių, laikinų statinių ir įrenginių prie medžių arčiau kaip 1 m nuo medžių lajų projekcijų, bet ne arčiau kaip 3 m nuo kamieno ir 2 m nuo krūmų.

SAUGAUS KROVINIŲ KĖLIMO KRANAIS NURODYMAI

1. Kranų darbą statyboje reglamentuoja „Kėlimo kranų priežiūros taisyklės".
2. Vadovauti darbams su kranais statybos aikštelėje skiriamas darbų vadovas, atsakingas, kad šie darbai būtų tinkamai planuojami, koordinuojami, prižiūrimi Ir atliekami saugiai.
3. Krovinį kelti galima tiktai nuo medžiagų sandėliavimo zonos iki montavimo vietos.
4. Visos kėlimo operacijos privalo būti tinkamai planuojamos, atliekamos Ir prižiūrimos. Mašinistai ir stropuotojai privalo būti aprūpinti ryšio priemonėmis (radijo ryšio siųstuvai ar pan.), kad užtikrintų koordinuotą kranų darbą.
5. Atliekant krovinių kėlimo darbus krano pavojinga zona pažymima įspėjamaisiais ženklais "Pavojinga zona" gerai matomais stropuotojams bei mašinistams. Tokiose zonose pašaliniams asmenims būti draudžiama.
6. Mašinistai privalo vykdyti tik stropuotojų sutartinius nurodymus ženklais ir radijo ryšiu.
7. Stropuotojai turi būti apsirengę specialiomis ryškios spalvos liemenėmis. Naudojamos krovinių stropavimo schemos turi būti pateiktos darbų vykdymo projekte ir/arba atitinkamose technologinėse kortelėse.
8. Dirbant laikinose krovinių Iškrovimo vietose stropuotojai privalo prilaikyti krovinį atotampomis taip, kad jis neįsisiūbuotų ir neturėtų galimybės nukristi už pavojingos zonos ribų. Statybviete atpveriama, įrengiamas Informacinis skydas.
9. Vykdant krovimo darbus prie gatvių, esančių šalia statybvietės, uždaryti pėsčiųjų praėjimo takus, pavojingą zoną aptverti įspėjamąja juosta, pastatyti laikinus kelio ženklus ir perspėjimo ženklus, kad į pavojingas zonas nepatektų žmonės ir transporto priemonės. Papildomai skiriami stebėtojai (apsirengę specialiomis ryškios spalvos liemenėmis), (įspėjantys pėsčiuosius ir vairuotojus apie pavojų.

Pastabos:

1. Laikinas aptvėrimas - 2,0 m aukščio tvora.
2. Vandenį darbininkų buitiniams higieniniams poreikiams pasiungti nuo esamo įvado.
3. Smulkesnį darbų aprašymą ir pagrindinius darbo saugos reikalavimus žiūrėti aiškinamajame rašte.
4. Vykdant statybos darbus, prižiūrėti statybos aikštelę, kelius. Esant sausiems ir vėjuotiems orams, drėkinti aikštelę.
5. Statybos aikštelėje įrengti laikinus ratų plovimo įrenginius. Automobilių ratai turi būti valomi ir plaunami prieš išvažiuojant iš statybų teritorijos.
6. Kiekvienos rūšies konteinerių tūrius parenka rangovas pagal savo technologiją – jei konteinerių išdėstymas bus toks, kad nustumti rankomis iki šiukšlavežės neįmanoma, juos išdėstyti taip, kad būtų privažiavimas iki jų.
7. Prieš planuojamų darbų pradžią rangovas turi gauti kasimo ir aptvėrimo leidimą Kauno miesto savivaldybės nustatyta tvarka (https://epaslaugos.kaunas.lt/paslaugos/leidimo-atlikti-kasinejimo-darbus-kauno-viesojo-naudojimo-teritorijoje-atitverti-ja-ar-jos-dali-arba-apriboti-eisma-joje-isdavimas/).
8. Esant poreikiui koreguoti statybos darbų organizavimo planą, laikinų eismo ribojimų schemą turi parengti darbų rangovas ir nustatyta tvarka suderinti su Kauno miesto savivaldybe.
9. Darbų vietų aptvėrimus vykdyti vadovaujantis Automobilių kelių darbo vietų aptvėrimo ir eismo reguliavimo taisyklėmis T DVAER 12. Eismo ribojimų schemos turi būti rengiamos vadovaujantis Kelių eismo taisyklėmis. Kelio ženklų įrengimo ir vertikaliojo ženklinimo taisyklėmis.
10. Darbų metu statybinio transporto stovėjimas aplinkinėse gatvėse draudžiamas.
11. Sugadinta gatvių, šaligatvių danga ar techninės eismo reguliavimo priemonės (kelio ženklai, horizontalus ženklinimas) privalo būti atstatyti.
12. Inžinerinių tinklų klojimo gatvės raudonųjų linijų ribose būdas - uždaras.

Pavojingos zonos statybos aikštelėje:

1. Pravažiavimo keliai.
2. Mechanizmų (keliamųjų kranų, ekskavatorių, buldozerių, keliamųjų įrenginių ir kt.) darbo zonos.
3. Laukinės elektros linijos ir įrenginiai.
4. Vykdant žemės darbus - veikiantys požeminiai elektros kabeliai ir dujotiekio vamzdynai.
5. Montuojant metalo konstrukcijas, vamzdynus ir įrenginius - montavimo ir suvirinimo darbų zona.
6. Darbų nuo pastolių, pakelamų mechanizmų darbo zona.
7. Montuojant sunkius įrenginius ir konstrukcijas - montavimo darbų zonos.
8. Atsiradus pavojingai zonai už statybvietės aptvėrimo, privalo dalyvauti reguliuotojas ir pašalinius asmenis nukreipti saugiu taku.

0	2026 02	Visuomenės informavimo, derinimų su visuomenė, statybos leidimui	
Laida	Data	Laidos statusas, keitimo priežastis (jei taikoma)	

Projektuotojas: conceptus — UAB "Conceptus group" Gedraičių g. 39, 1123, LT 09302 Vilnius Tel. +370 6 066 2068

Projekto pavadinimas: KITŲ INŽINERINIŲ STATINIŲ GRUPĖS, UNIVERSALAUS SPORTO KOMPLEKSO (KITŲ TRANSPORTO STATINIŲ, SPORTO IR KITOS PASKIRTIES STATINIŲ) IR INŽINERINIŲ TINKLŲ GRUPĖS (VANDENTIEKIO TINKLŲ, NUOTEKŲ ŠALINIMO TINKLŲ, ELEKTROS TINKLŲ IR RYŠIŲ (TELEKOMUNIKACIJŲ) TINKLŲ PASKIRTIES) VEIVERIŲ G. 132, KAUNO M., STATYBOS PROJEKTAS

Atestato Nr.	Pareigos	Vardas Pavardė	Parašas
40836	PV	Viktoras Valaitis	
32884	PDV	Renatas Untonas	

Statinio pavadinimas: SPORTO PASKIRTIES INŽINERINIAI STATINIAI (11) KITOS PASKIRTIES INŽINERINIAI STATINIAI (12.)

Brėžinio pavadinimas: STATYBVIETĖS PLANAS

LAIDA: 0

Statytojas: LT — Kauno miesto savivaldybė

Žymuo: 24.289-TDP-SO-01

M	LAPAS	LAPŲ
1:1000	1	1